

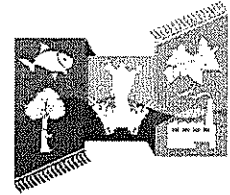


# TEZONAPA

H. AYUNTAMIENTO 2018 - 2021


EN MOVIMIENTO

## LEY DE CATASTRO NO. 42



Artículo 6. Son atribuciones de los Ayuntamientos, en sus respectivas jurisdicciones:

- I. Proponer al Congreso las tablas de valores unitarios catastrales de suelo y construcciones, que sirvan de base para el cobro de contribuciones sobre la propiedad inmobiliaria;
- II. Efectuar la investigación de la infraestructura y equipamiento urbanos, de los costos de mano de obra y materiales de construcción, así como de los valores del mercado inmobiliario que servirán de base a la propuesta de Tablas de Valores;
- III. Solicitar a la autoridad catastral estatal el apoyo y asesoría técnica que requieran para la elaboración de sus respectivas Tablas de Valores Unitarios, cubriendo los derechos previstos en el Código Financiero del Estado;
- IV. Elaborar y administrar el padrón factura de su municipio de acuerdo con las disposiciones legales y reglamentarias aplicables;
- V. Conocer y resolver los recursos administrativos, en materia catastral, que se interpongan en su contra;
- VI. Contestar las demandas e intervenir como parte en los juicios que se susciten con motivo del ejercicio de las facultades que les confiere esta ley;
- VII. Expedir la documentación que acredite al personal a su cargo, para la realización de las diversas funciones catastrales;
- VIII. Celebrar, previa autorización del Congreso o de la Diputación Permanente, convenios con el Gobierno Estatal para efecto de que el Gobierno Municipal esté en condiciones de:
  - a) Determinar, con base en las Tablas de Valores Unitarios Catastrales aprobadas por el Congreso, los valores de suelo y construcciones;
  - b) Operar el padrón catastral de su municipio de conformidad con los procedimientos previstos en las disposiciones legales y reglamentarias aplicables;
  - c) Intercambiar con las dependencias y entidades de la Administración Pública Federal, Estatal o Municipal la cartografía y bases de datos geográficas que del territorio estatal elaboren;
  - d) Difundir y comercializar la información catastral y territorial contenida en sus bases de datos;
  - e) Elaborar y actualizar la cartografía catastral del territorio de su municipio, conforme a la normatividad técnica que establezca el Gobierno Estatal;
  - f) Proporcionar información catastral a propietarios, poseedores, fedatarios públicos y particulares interesados, de conformidad con lo dispuesto por esta Ley y demás disposiciones legales y reglamentarias aplicables;
  - g) Realizar, coordinar y supervisar las operaciones catastrales en el ámbito de su jurisdicción;

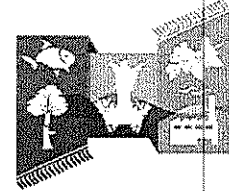




# TEZONAPA

H. AYUNTAMIENTO 2018 - 2021

## EN MOVIMIENTO



- h) Determinar los Valores Catastrales Unitarios Provisionales de suelo y construcciones;
- i) Otorgar, negar o cancelar el registro catastral de bienes inmuebles;
- j) Recabar la información necesaria de las autoridades, dependencias, y entidades de carácter federal, estatal o municipal y de los particulares, para la formación y conservación del catastro;
- k) Localizar cada predio, mediante su deslinde y medida, incorporando los elementos jurídicos, sociales, económicos y estadísticos que lo constituyen, con observancia de los métodos que determine la autoridad catastral estatal;
- l) Contratar los servicios de empresas o particulares especializados en materia de catastro, los trabajos topográficos, fotogramétricos, de valuación y los necesarios para la ejecución del catastro como sistema técnico, bajo la norma y supervisión que establezca el Gobierno Estatal;
- (REFORMADO, G.O. 6 DE ENERO DE 2003) m) Valuar y revaluar los predios conforme a las tablas de valores unitarios en vigor, que establezca el Congreso y conforme a las normas y procedimientos instaurados por el Gobierno estatal para este efecto;
- n) Elaborar y conservar los registros catastrales mediante el uso de los modelos y las disposiciones reglamentarias establecidas por el Gobierno estatal, así como el archivo de los mismos;
- o) Actualizar los registros catastrales cuando por cualquier circunstancia sufran alteración, registrando oportunamente todas las modificaciones que se produzcan;
- p) Informar a la autoridad catastral estatal sobre los valores de los terrenos y las modificaciones que sobre ellos recaigan por tráfico inmobiliario o sobre la infraestructura y equipamiento urbano;
- q) Expedir certificados de valor catastral y demás constancias de los registros catastrales de su circunscripción territorial, previo pago de los derechos correspondientes;
- (REFORMADO POR ARTICULOS TERCERO Y CUARTO TRANSITORIOS DEL DECRETO CONSTITUCIONAL NUMERO 547, G.O. 18 DE MARZO DE 2003) r) Notificar a los interesados los actos relacionados con la función catastral, en los términos que establezcan la presente ley y el Código de Procedimientos Administrativos para el Estado de Veracruz de Ignacio de la Llave;
- s) Recibir y, en su caso, turnar a la autoridad competente, para su resolución, los escritos de interposición del recurso administrativo de revocación que, en materia catastral, presenten los interesados;
- t) Turnar mensualmente a la autoridad catastral estatal toda modificación a los registros catastrales, de conformidad con lo establecido en la presente ley; y
- u) Las demás que expresamente les señalen esta Ley y relativas del Estado